

# wiedza... innowacje...



# gospodarka...

**Moduł Informacyjno – Decyzyjny**  
**WIEDZA – INNOWACJE – GOSPODARKA (MID WIG)**  
**jako narzędzie wspierające rozwój i innowacje w regionie**



Projekt współfinansowany ze środków Unii Europejskiej, Europejskiego Funduszu Społecznego i budżetu państwa w ramach Zintegrowanego Programu Operacyjnego Rozwoju Regionalnego.

## projekt MID WIG

- ✓ realizowany jest przez Samorząd Województwa Pomorskiego w ramach ZPORR 2004-2006
- ✓ wspomaga realizację I priorytetu Strategii Rozwoju Województwa Pomorskiego „Konkurencyjność”
- ✓ ułatwia dostęp do szerokiej informacji o województwie w szczególności o WIEDZY-INNOWACJACH-GOSPODARCE

Efektom projektu jest regionalna platforma informacyjna

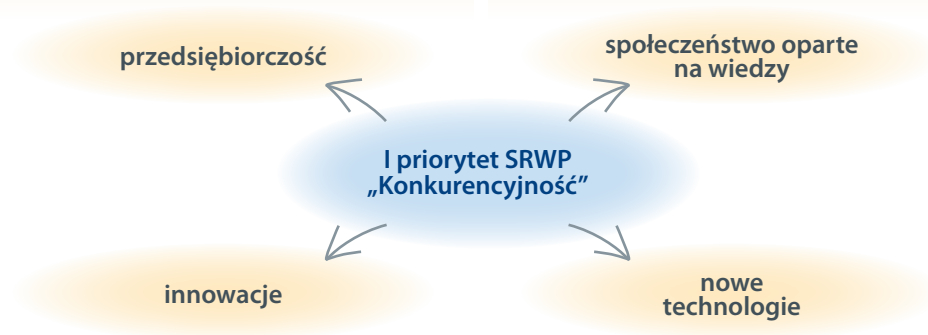
[www.midwig.woj-pomorskie.pl](http://www.midwig.woj-pomorskie.pl)

## odbiorcy MID WIG

- jednostki samorządu terytorialnego
- przedsiębiorcy
- uczelnie
- jednostki naukowo-badawcze
- wszystkie osoby zainteresowane naszym regionem

## cele MID WIG

- poprawa dostępu do wiedzy
- stworzenie sieci partnerskiej współpracy
- zwiększenie kompetencji instytucji
  - firm doradczych
  - kadr przedsiębiorstw



## www.midwig.woj-pomorskie.pl został stworzony dla Ciebie

- ✓ w **menu** uzyskasz ważne i aktualne informacje o województwie
- ✓ szybko przeanalizujesz dane w **bazie danych** na wykresach i mapach generowanych on-line
- ✓ poznasz **profil** każdego powiatu i gminy
- ✓ znajdziesz mapy prezentujące zjawiska społeczno-gospodarcze w **wirtualnym atlasie**
- ✓ uzyskasz dostęp do najnowszych **raportów i badań** o rozwoju regionu
- ✓ dowiesz się ile pieniędzy unijnych zainwestowaliśmy w województwie – **unia dla pomorskiego**
- ✓ wymienisz z nami informacje
- ✓ znajdziesz kontakt do instytucji otoczenia biznesu i instytucji naukowo-badawczych oraz dowiesz się o ich działaniach



### menu

podstawowe informacje ułożone według tematów

### raporty i badania

prezentacja raportów i badań z zakresu wiedzy, innowacji lub gospodarki

### baza danych

dane statystyczne w postaci tablic, wykresów lub map tworzących się on-line

### wirtualny atlas

gotowe mapy dotyczące zjawisk społeczno-gospodarczych regionu

### profile

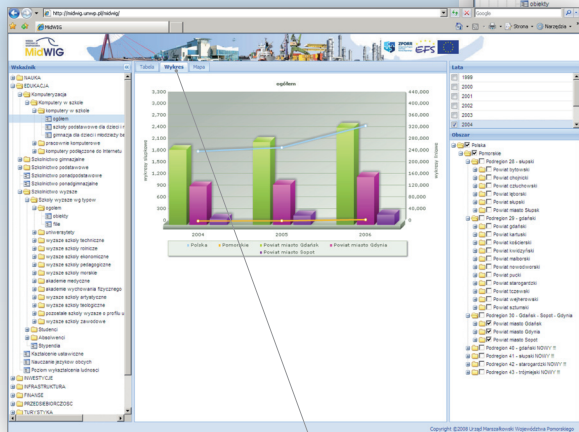
wybrane informacje o województwie, powiatach i gminach

### aktualne informacje

dotyczące monitorowania rozwoju województwa

## baza danych

- ✓ zapewnia dostęp do aktualnych danych w postaci tabel, wykresów i map generowanych on-line



5 wygeneruj wykres on-line z zaznaczonych danych

Oznaczenie	2004	2005	2006
Polska	202224	264887	338409
Pomorskie	13555	14351	18512
Powiat bytowski	705	743	866
Powiat człubiński	637	564	635
Powiat gdański	431	402	507
Powiat górowski	480	486	718
Powiat kartuski	904	891	1182
Powiat kościerski	520	516	634
Powiat makuszyński	1928	2131	2490
Powiat miasto Gdynia	991	1033	1232
Powiat miasto Sopot	157	228	284
Powiat panewski	579	584	652
Powiat powiatowy	938	1000	1279
Powiat sławski	499	549	697
Powiat tczewski	665	791	843
Powiat turecki	455	562	400
Powiat wągrowicki	521	328	400
Powiat wejherowski	512	579	791
Powiat wiszniowski	607	612	1191
Powiat żukowski	610	691	924
Powiat zachodniopomorski	1044	1098	1482
Powiat zduńkowski	310	329	392

1 z rozwijających się tematów wybierz wskaźnik

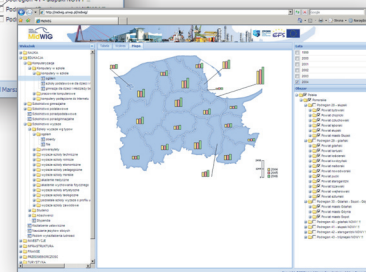
6 wygeneruj mapę on-line dla zaznaczonych powiatów (mapa dostępna w podziale na powiaty)

2 wybierz lata (jeden rok lub więcej)

3 zaznacz obszar (dowolna liczba do wyboru)

4 tablice danych aktualizują się przy każdym nowym doborze danych


7 pobierz tablice z danymi



## profile województwa, powiatów i gmin

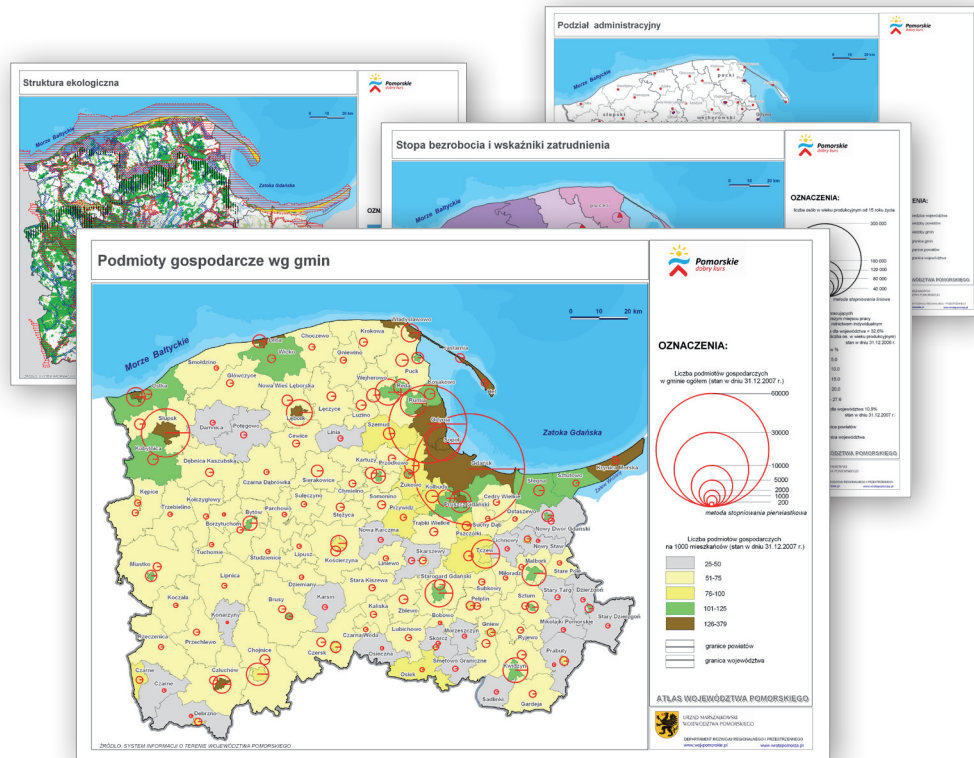
każdy profil zawiera

- zestaw podstawowych wskaźników tworzący obraz społeczno-gospodarczy jednostki samorządowej
- wskaźniki prezentowane w ujęciu dynamicznym
- listę najważniejszych instytucji wspierania biznesu i organizacji pozarządowych
- próbę oceny rozwoju jednostki na tle powiatu lub województwa



## wirtualny atlas województwa pomorskiego

- ✓ na stronie uzyskasz dostęp do szerokiego zbioru map naszego regionu
- ✓ mapy dotyczące m.in. gospodarki województwa, zagadnień społecznych, infrastruktury, środowiska
- ✓ wszystkie możesz pobrać w postaci JPG lub wydrukować na formacie A3
- ✓ mapy do wirtualnego atlasu tworzone są w oparciu o zasoby GIS





## raporty i badania

wśród wielu opracowań na stronie znajdziesz także najnowsze:

**1. Absolwent pomorskiej uczelni przedsiębiorcą?** - wyniki badania ankietowego zawierającego ocenę postaw przedsiębiorczych wśród absolwentów studiów wyższych

### ■ Sprawdź

Jak studenci oceniają swoją wiedzę?

Czy odbywają praktyki zawodowe?

Jakie mają plany po studiach?

Czy chcą założyć własną firmę?

W jakiej branży chcą rozpocząć swoją działalność?

**2. Handel Zagraniczny Województwa Pomorskiego w latach 2000-2006** – analiza handlu zagranicznego województwa pomorskiego na tle kraju

### ■ Dowiedz się

Czy gospodarka regionu jest otwarta na wymianę handlową z zagranicą?

Jak zmieniały się tendencje handlu zagranicznego w naszym regionie od 2000 r.?

Ile i co importujemy, a co eksportujemy?

Skąd pochodzą produkty, które kupujemy i gdzie trafiają nasze produkty eksportowe?

**3. Raport o konkurencyjności województwa pomorskiego** – analiza w oparciu o dane statystyczne i wskaźniki

### ■ Sprawdź, co wpływa na konkurencyjność naszego regionu?

Wykształcone kadry?

Innowacje?

Prywatne przedsiębiorstwa?

Jak wypadamy na tle pozostałych regionów?

## kontakt

### Zespół ds. Monitoringu Zintegrowanego

Departament Rozwoju Regionalnego  
i Przestrzennego

Urząd Marszałkowski Województwa  
Pomorskiego

ul. Okopowa 21/27, 80-810 Gdańsk  
tel. (+48 58) 32 61 684  
fax. (+48 58) 32 61 688  
e-mail: drrp@woj-pomorskie.pl

## nasi partnerzy



Pomorskie  
Obserwatorium  
Gospodarcze



**Ty też możesz zostać naszym partnerem!**

**Potrzebujemy Twoich informacji!**

**W zamian dostarczymy Ci najnowsze, ciekawe informacje o naszym regionie!**